






 **Landesradverkehrsplan Sachsen-Anhalt**
-LRVP-
Maßstab 1 : 65.000

Landesradverkehrsnetz (Stand 2006)
Übersichtskarte Radrouten der Klassen 1 - 4
Harz

-  Routenverlauf der Klasse 1
-  Routenverlauf der Klasse 2
-  Routenverlauf der Klasse 3
-  Routenverlauf der Klasse 4
-  Straßen begleitende Radwege (TT-SiB)

Quelle: Geodaten des Landesamtes für Landesmessung und Geoinformation
des Landes Sachsen-Anhalt Erlaubnis-Nr.: LVA/NGU 0/354/2003